































**LEGENDA:**

-  rozsah řešeného území
-  zastavěné území
-  stávající stavební objekty
-  stavební objekty v realizaci nebo v přípravě - orientační poloha
-  výškopis (vrstevnice)
-  napojení lokality na veřejnou komunikační síť
-  navržené hranice pozemků (parcelace)
-  doporučené členění komunikačního prostoru podrobnější členění ploch a pozemků
-  doporučené umístění stavebního objektu
-  Označení stavebního pozemku navrženého touto územní studií






**Limity využití území:**

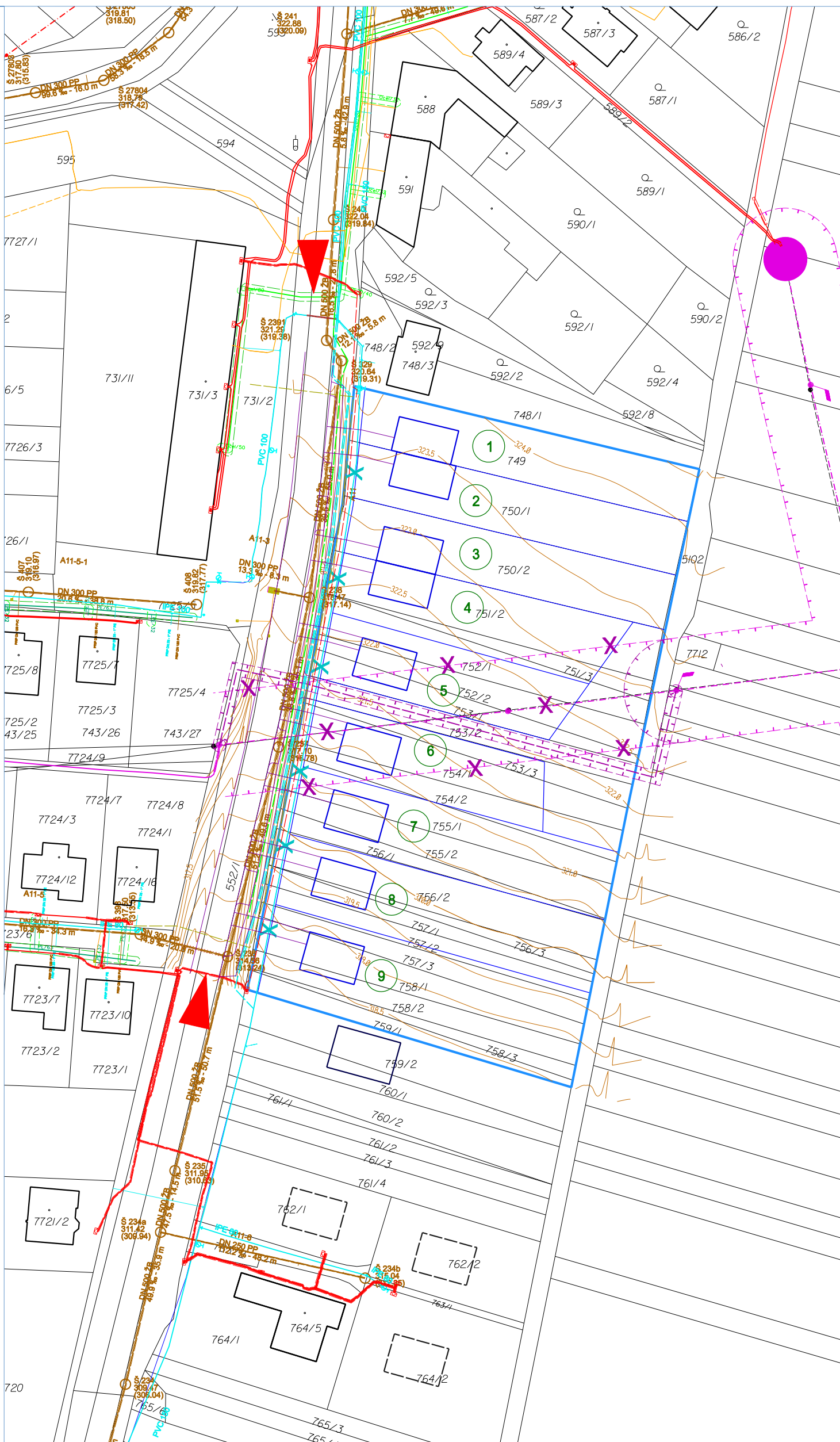
-  Nadzemní vedení elektrizační sítě (VN)
-  Ochranné pásmo vedení elektrizační sítě, elektrické stanice
-  Podzemní vedení elektrizační sítě (VN)
-  Ochranné pásmo podzemního vedení elektrizační sítě VN
-  Podzemní vedení elektrizační sítě (NN)
-  Ochranné pásmo NN vedení elektrizační sítě
-  Vodovod
-  Kanalizace
-  Plynovod NTL
-  Ochranné pásmo plynovodu NTL
-  Plynovod STL
-  Ochranné pásmo plynovodu STL
-  Podzemní vedení sítě elektronických komunikací (CETIN)
-  Připojka NN pro zařízení CETIN

**Navržené úpravy nadřazené sítě veřejné technické infrastruktury:**

-  Překládaný úsek nadzemního vedení elektrizační sítě (VN)
-  Rušené ochranné pásmo nadzemního vedení elektrizační sítě (VN)
-  Přeložka VN - kabel
-  Ochranné pásmo přeložky VN
-  Vodovod - rušený úsek
-  Vodovod - překládaný úsek

**Ostatní navržená technická infrastruktura:**

-  Plynovod
-  Vodovod
-  Kanalizace (splaškové vody)
-  Podzemní vedení elektrizační sítě NN
-  Veřejné osvětlení



**ÚZEMNÍ STUDIE**  
**OŘECHOV,**  
**LOKALITA "SOKOLSKÁ"**  
**15-SO**  
**TECHNICKÁ INFRASTRUKTURA**

POŘIZOVATEL: OBCENÍ ÚŘAD OŘECHOV	STUPEŇ ÚPD ÚPP
ZHOTOVITEL: ING. ARCH. BARBORA JENČKOVÁ	ING. ARCH. BARBORA JENČKOVÁ ARCHITEKTONICKÁ KANCELÁŘ JUGOSLÁVSKÁ 76 A, BRNO TEL./FAX : 545211018
OBJEDNATEL OBC OŘECHOV	MĚŘÍTKO 1:1000 DATUM KVĚTEN 2021
	ČÍSLO VÝKRESU <b>B.5.</b>