









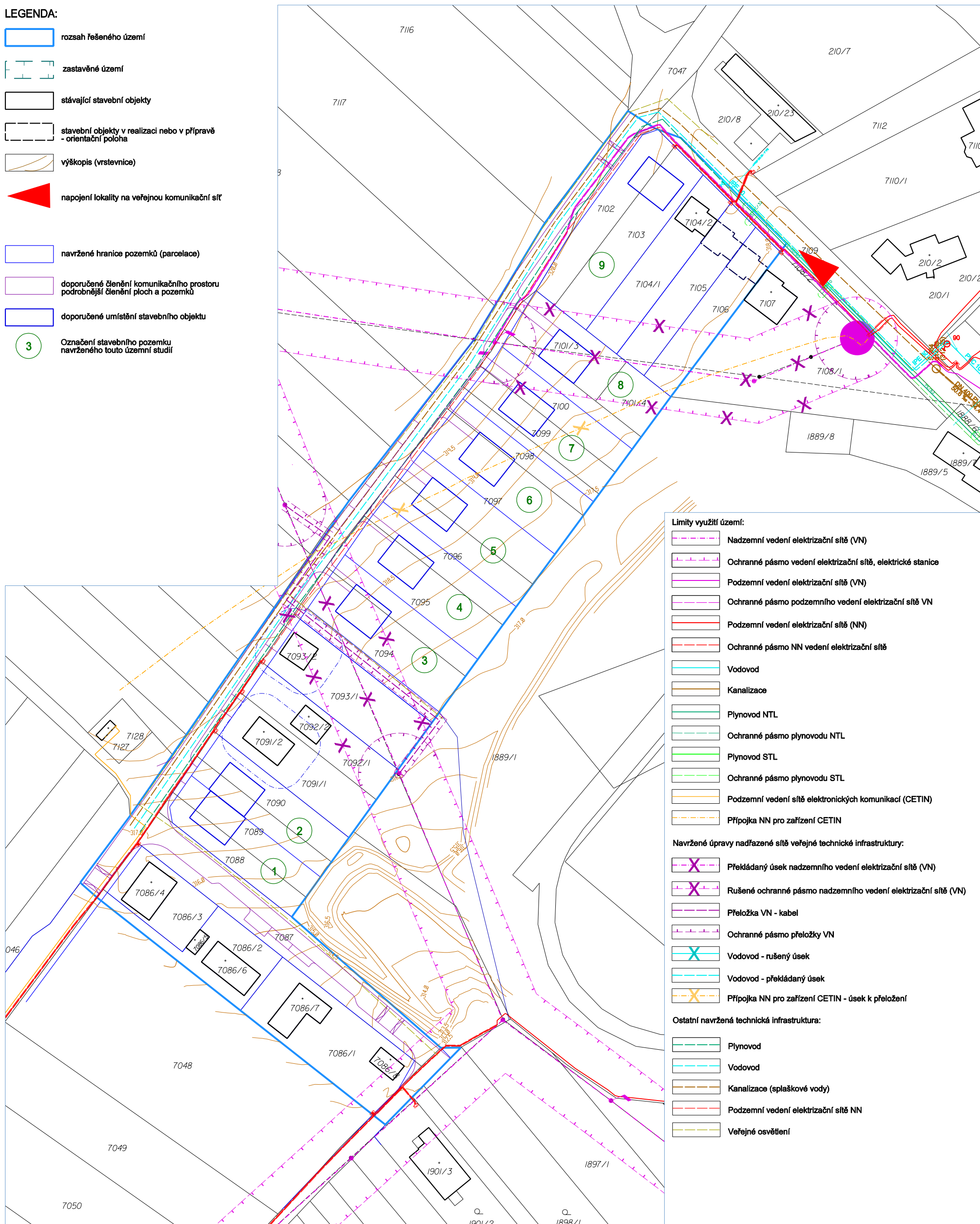




























**LEGENDA:**


-  rozsah řešeného území
-  zastavěné území
-  stávající stavební objekty
-  stavební objekty v realizaci nebo v přípravě - orientační poloha
-  výškopis (vrstevnice)
-  napojení lokality na veřejnou komunikační síť
-  navržené hranice pozemků (parcelace)
-  doporučené členění komunikačního prostoru podrobnější členění ploch a pozemků
-  doporučené umístění stavebního objektu
-  Označení stavebního pozemku navrženého touto územní studií



- Limity využití území:**
-  Nadzemní vedení elektrizační sítě (VN)
  -  Ochranné pásmo vedení elektrizační sítě, elektrické stanice
  -  Podzemní vedení elektrizační sítě (VN)
  -  Ochranné pásmo podzemního vedení elektrizační sítě VN
  -  Podzemní vedení elektrizační sítě (NN)
  -  Ochranné pásmo NN vedení elektrizační sítě
  -  Vodovod
  -  Kanalizace
  -  Plynovod NTL
  -  Ochranné pásmo plynovodu NTL
  -  Plynovod STL
  -  Ochranné pásmo plynovodu STL
  -  Podzemní vedení sítě elektronických komunikací (CETIN)
  -  Připojka NN pro zařízení CETIN
- Navržené úpravy nadřazené sítě veřejné technické infrastruktury:**
-  Překládaný úsek nadzemního vedení elektrizační sítě (VN)
  -  Rušené ochranné pásmo nadzemního vedení elektrizační sítě (VN)
  -  Přeložka VN - kabel
  -  Ochranné pásmo přeložky VN
  -  Vodovod - rušený úsek
  -  Vodovod - překládaný úsek
  -  Připojka NN pro zařízení CETIN - úsek k přeložení
- Ostatní navržená technická infrastruktura:**
-  Plynovod
  -  Vodovod
  -  Kanalizace (spláskové vody)
  -  Podzemní vedení elektrizační sítě NN
  -  Veřejné osvětlení

**ÚZEMNÍ STUDIE**  
**OŘECHOV,**  
**LOKALITA "PLÁNĚ"**  
**28-SO - ÚS A**

**TECHNICKÁ INFRASTRUKTURA**

POŘIZOVATEL:	STUPEŇ ÚPD	
OBECNÍ ÚŘAD OŘECHOV	ÚPP	
ZHOTOVITEL:	ING. ARCH. BARBORA JENČKOVÁ ARCHITEKTONICKÁ KANCELÁŘ JUGOSLÁVSKÁ 75 A, BRNO TEL./FAX : 545211018	
OBJEDNATEL	MĚŘÍTKO	1:1000
OBEC OŘECHOV	DATUM	KVĚTEN 2021
	ČÍSLO VÝKRESU	<b>B.5.</b>