














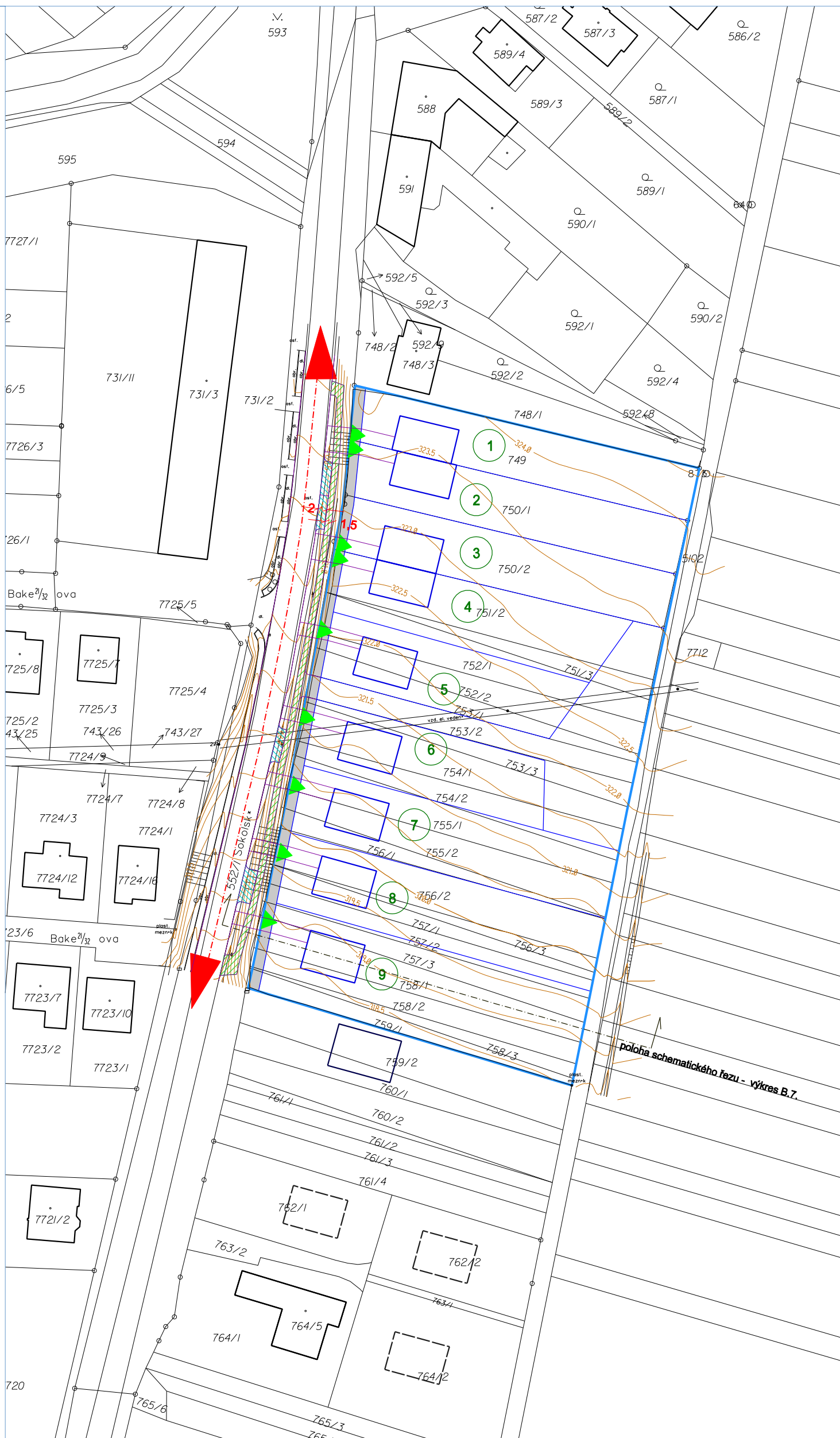


LEGENDA:


-  rozsah řešeného území
 -  zastavěné území
 -  stávající stavební objekty
 -  stavební objekty v realizaci nebo v přípravě - orientační poloha
 -  výškopis (vrstevnice)
 -  napojení lokality na veřejnou komunikační síť
 -  vjezd na pozemek (je-li stanoven)
 -  navržené hranice pozemků (parcelace)
 -  doporučené členění komunikačního prostoru - podrobnější členění ploch a pozemků
 -  doporučené umístění stavebního objektu
 -  Označení stavebního pozemku navrženého touto územní studií
- Využití pozemků:**
-  veřejné prostranství - komunikace (navržené rozšíření)
- Organizace veřejného prostranství - komunikace - směrná:**
-  Chodník
 -  Parkovací stání
 -  Osy komunikací



ÚZEMNÍ STUDIE

**OŘECHOV,
LOKALITA "SOKOLSKÁ"
15-SO**

DOPRAVNÍ INFRASTRUKTURA

POŘIZOVATEL:	STUPEŇ ÚPD	
OBECNÍ ÚŘAD OŘECHOV	ÚPP	
ZHOTOVITEL:	ING. ARCH. BARBORA JENČKOVÁ ARCHITEKTONICKÁ KANCELÁŘ JUGOSLÁVSKÁ 75 A, BRNO TEL./FAX : 545211018	
ING. ARCH. BARBORA JENČKOVÁ	MĚŘÍTKO	1:1000
OBJEDNATEL	DATUM	KVĚTEN 2021
OBEC OŘECHOV	ČÍSLO VÝKRESU	B.6.