






















LEGENDA:

-  rozsah území řešeného územní studii
-  rozsah funkčně souvisejícího území
-  zastavěné území
-  stávající stavební objekty
-  výškopis (vrstevnice)

-  napojení lokality na veřejnou komunikační síť
-  vjezd na pozemek (je-li stanoven)
-  navržené hranice pozemků (parcelace)
-  doporučené členění komunikačního prostoru
-  doporučené umístění stavebního objektu
-  Označení stavebního pozemku navrženého touto územní studii
-  asanace

Využití pozemků:

-  veřejné prostranství - komunikace
-  Osy komunikací
-  Osa silnice II/152
-  Chodníky
-  Místní komunikace
-  Parkovací stání
-  Účelová komunikace

Prostorové regulace:

-  Stavební čára
-  Stavební hranice

ÚZEMNÍ STUDIE
"OŘECHOV, 52-SO"
LOKALITA UL. KYSELKOVA
DOPRAVNÍ INFRASTRUKTURA

POŘIZOVATEL:

OBECNÍ ÚŘAD OŘECHOV

ZHOTOVITEL:

ING. ARCH. BARBORA JENČKOVÁ

OBJEDNATEL

OBEC OŘECHOV

STUPEŇ ÚPD

ÚPP

ING. ARCH. BARBORA JENČKOVÁ
 ARCHITEKTONICKÁ KANCELÁŘ
 JUGOSLÁVSKÁ 633/75a
 613 00 BRNO

MĚŘÍTKO 1:1000

DATUM LEDEN 2025

ČÍSLO VÝKRESU **B.6.**